Особая экономическая зона «Дубна»
АО «ОЭЗ ТВТ «Дубна»

Защита от наводнений и иных негативных воздействий вод и обеспечение безопасности гидротехнических сооружений, в рамках государственной программы Российской Федерации «Воспроизводство и использование природных ресурсов».

Схема размещения защитной дамбы с придамбовым дренажем для защиты района Российского центра программирования в г. Дубне Московской области

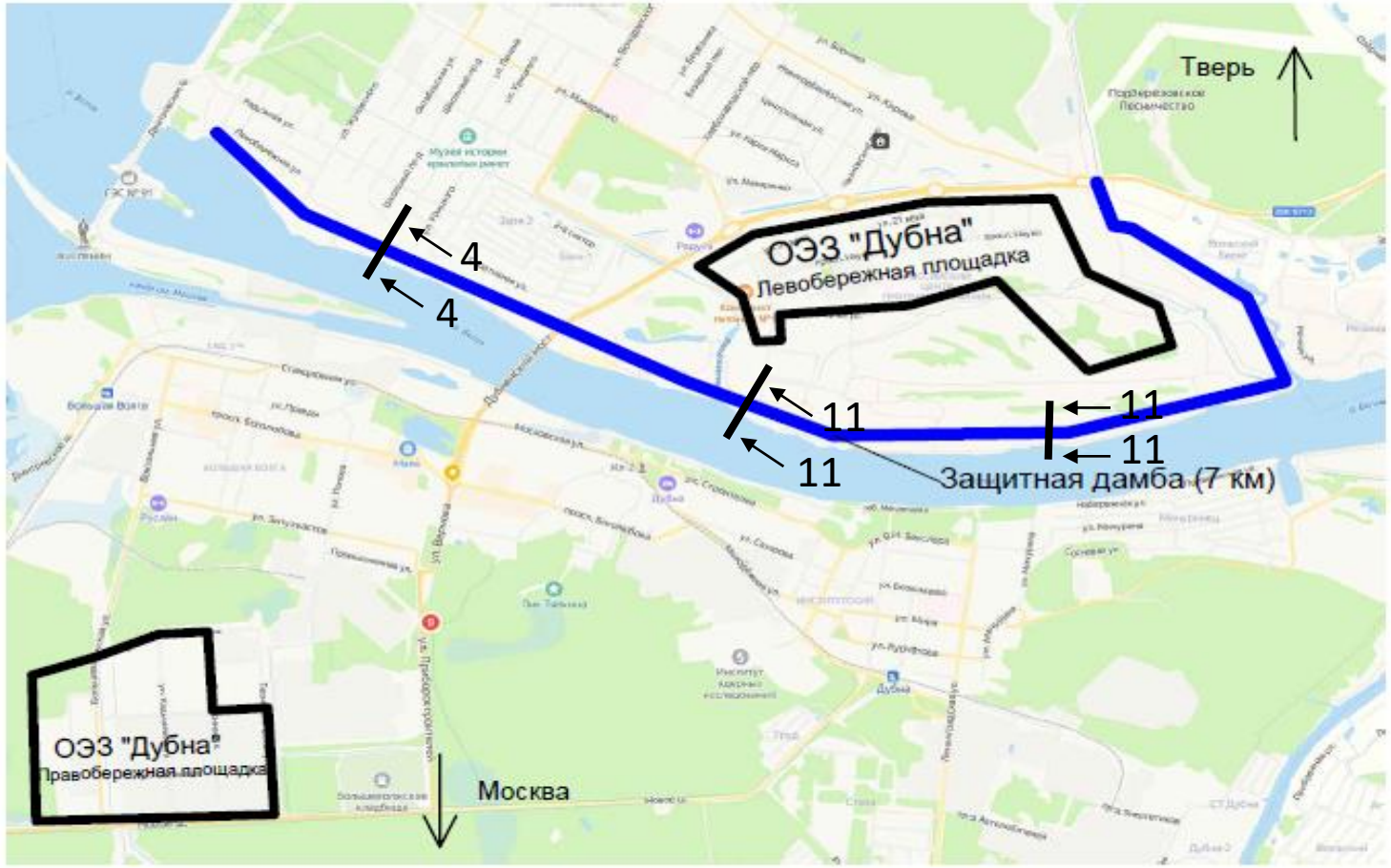

- Проектируемая защитная дамба (7км)
- Граница ОЭЗ "Дубна"

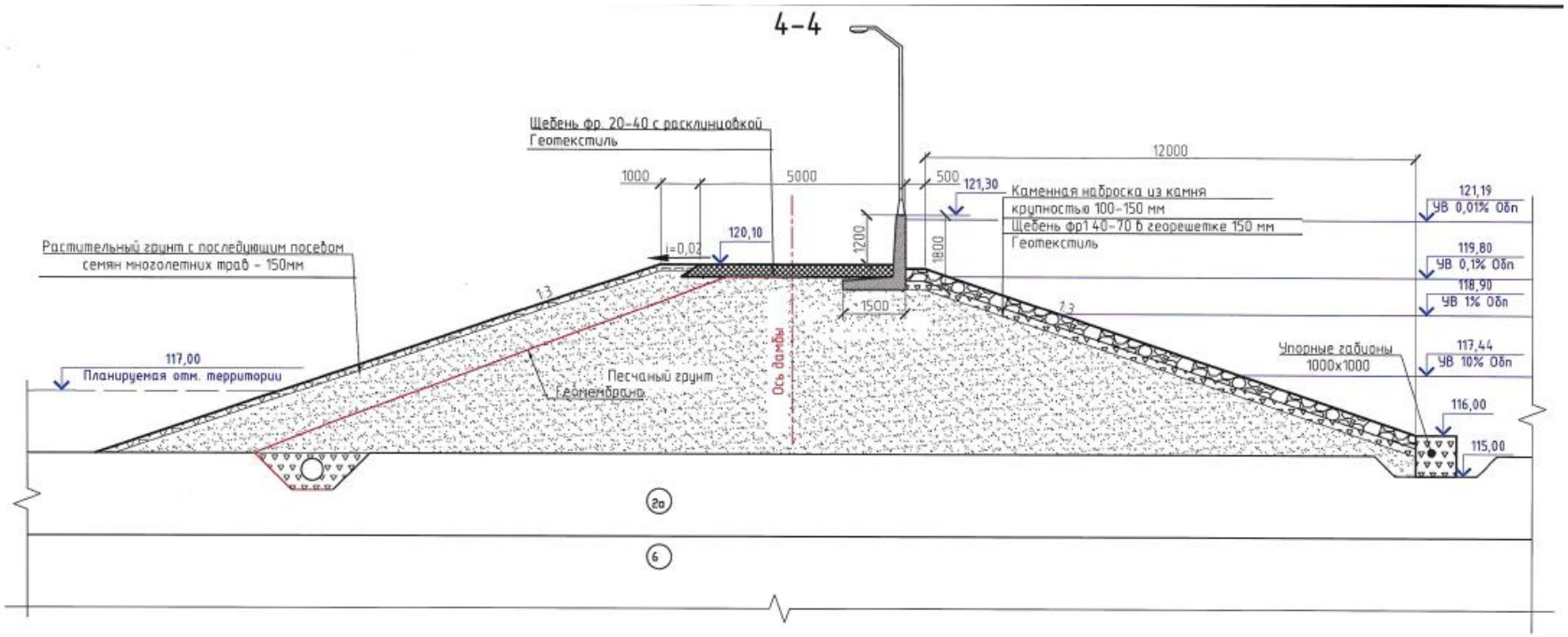

Номер и наименование ИГИ:
2а – Суглинки тяжелые пылеватые, мягкопластичные с прослоями текучепластичных, серые и серовато-коричневые, с прослоями песков пылеватых влажных и насыщенных водой, с примесью органического вещества
6 – Пески средней крупности, средней плотности, серые и серовато-коричневые, водонасыщенные

1. Положение разреза показано на л.3.
2. Отметка НПУ 113,00 м БС

						ВА-07-1/25-СЗД-ТКР1		
						Строительство защитной дамбы с придамбовым дренажем для защиты района Российского центра программирования в г. Дубне Московской области (Корректировка проектной документации)		
Изм.	Кол.уч	Лист	№ док.	Подп.	Дата			
Разраб.		Кудисова			20.02.2020	Дамба	Стадия	Лист	Листов
Проверил		Ордин			20.02.2020		П	15	
Н. контр.		Семёнова			20.02.2020	Разрез 4-4 (1:100)	АО "Ямалтрансстрой"		
ГИП		Ордин			20.02.2020				

РОСОЭЗ ДУБНА

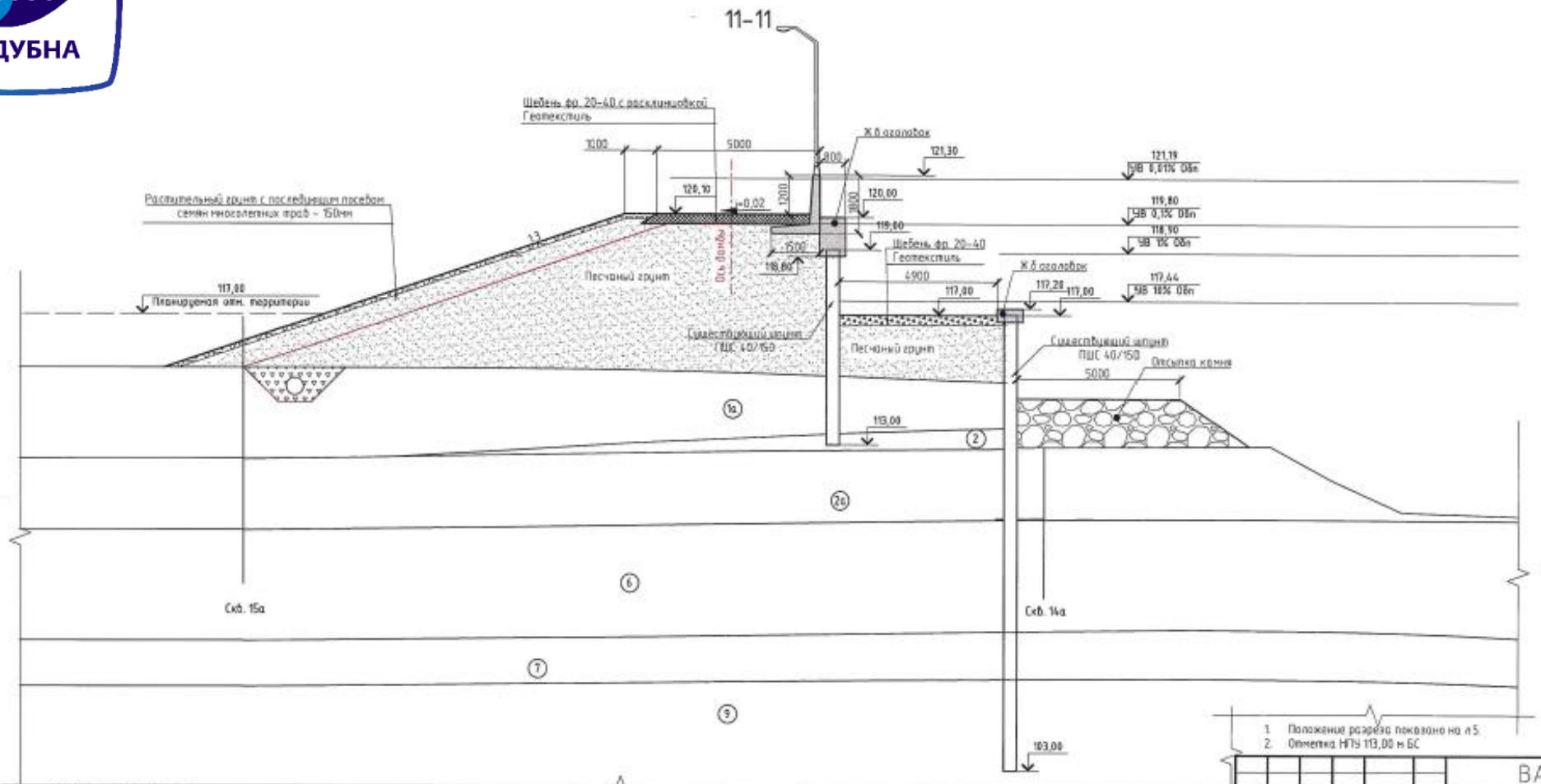

1. Положение разреза показано на л.5.
2. Отметка НПУ 113,00 м БС

Номер и наименование ИГЭ:
1а – Пески пылеватые, рыхлые, жёлто-серые и жёлто-коричневые, влажные
2 – Суглинки тяжелые пылеватые,пугоплостичные, серые и серовато-коричневые, с прослоями песков пылеватых влажных.
2а – Суглинки тяжелые пылеватые, мягкопластичные с прослоями текучепластичных, серые и серовато-коричневые, с прослоями песков пылеватых влажных и насыщенных водой, с примесью органического вещества
6 – Пески средней крупности, средней плотности, серые и серовато-коричневые, водонасыщенные
7 – Пески гравелистые, средней плотности, серые и серовато-коричневые, водонасыщенные, с линзами гравийных грунтов, с гравием и галькой до 30%
9 – Суглинки тяжелые пылеватые и песчанистые, твердые с прослоями полутвердых, коричневые, с линзами и гнездами песков пылеватых влажных, с гравием и галькой преимущественно карбонатных пород до 15%.

Изм.	Кол.уч.	Лист	N док.	Подп.	Дата
Разраб.		Кудисова			
Проверил		Ордин			
Н. контр.		Семенова			
ГИП		Ордин			

ВА-07-1/25-СЗД-ТКР1

Строительство защитной дамбы с прибрежным дренажем для защиты района Российского центра программирования в г. Дубне Московской области (Корректировка проектной документации)

Дамба	Стадия	Лист	Листов
	П	22	
Разрез 11-11 (1:100)	АО "Яналтрансстрой"		

Формат А4х3

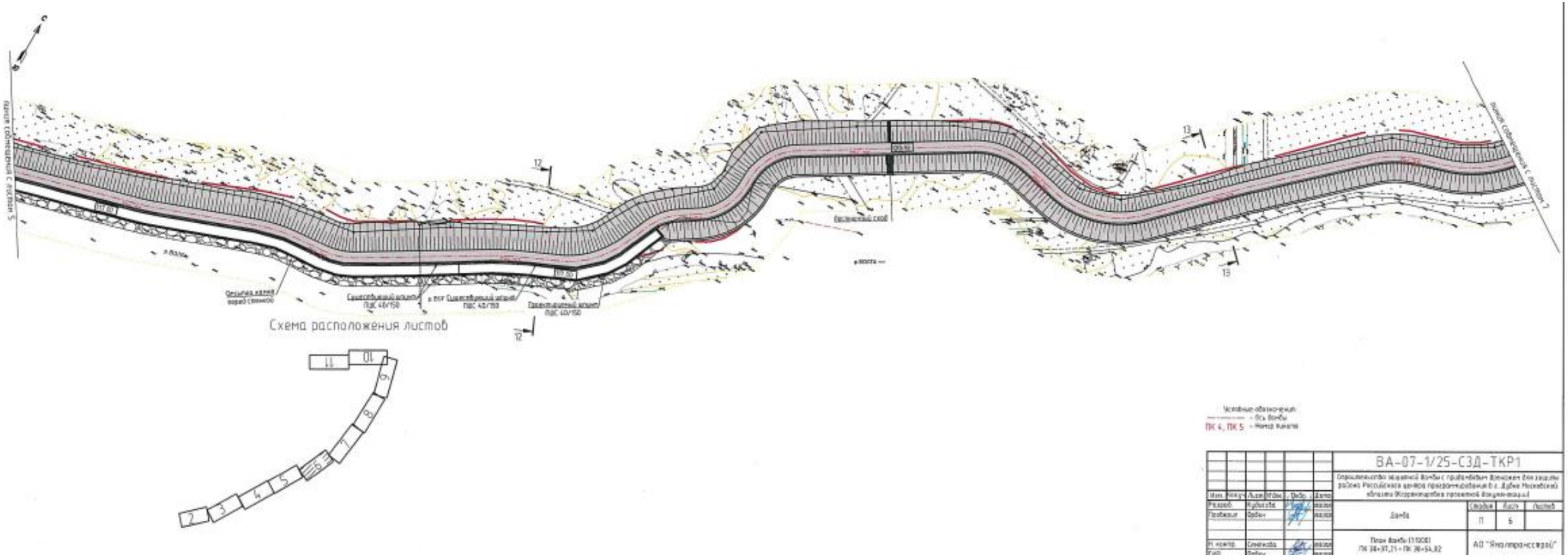
Схема расположения листов
Условные обозначения:
- Ось дамбы
ПК 4, ПК 5 - Номер пикета
ВА-07-1/25-СЗД-ТКР1
Дамба
План дамбы (1:1000)
ПК 38+37,21 - ПК 38+54,82
АО "Ямалтрансстрой"

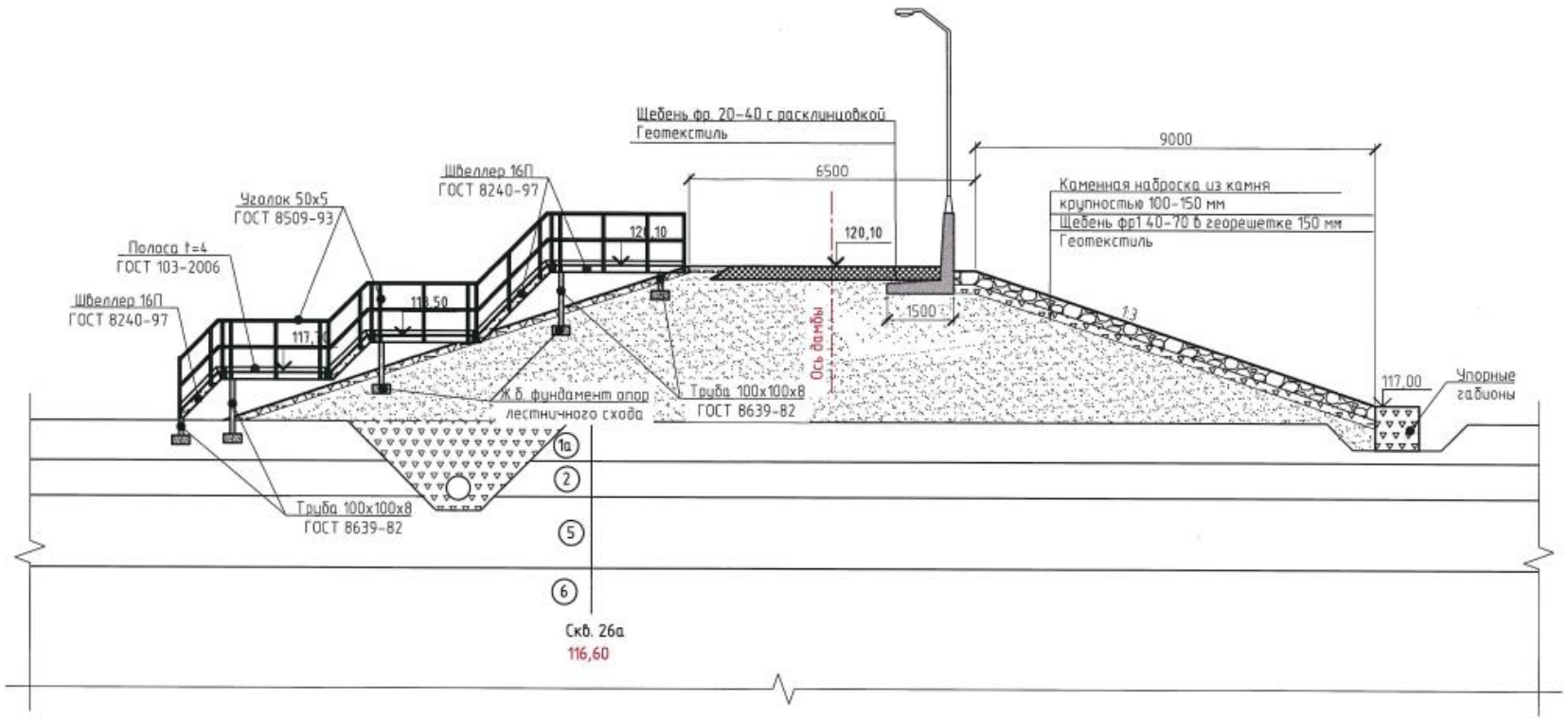

Номер и наименование ИГИ:
1а – Пески пылеватые, рыхлые, жёлто-серые и жёлто-коричневые, влажные
2 – Суглинки тяжелые пылеватые,тугопластичные, серые и серовато-коричневые, с прослоями песков пылеватых влажных.
5 – Пески мелкие, средней плотности, серые и серовато-коричневые, водонасыщенные, с прослоями глинистых грунтов.
6 – Пески средней крупности, средней плотности, серые и серовато-коричневые, водонасыщенные

Положение разреза показано на л.7.

						ВА-07-1/25-СЗД-ТКР1			
						Строительство защитной дамбы с придамбовым дренажем для защиты района Российского центра программирования в г. Дубне Московской области (Корректировка проектной документации)			
Изм.	Кол.уч.	Лист	№ док.	Подп.	Дата				
Разраб.		Кудисова			20.02.2020	Дамба	Стадия	Лист	Листов
Проверил		Ордин			20.02.2020		П	50	
Н. контр.		Семёнова			20.02.2020	Схема металлического лестничного схода	АО "Ямалтрансстрой"		
ГИП		Ордин			20.02.2020				