«Дубненская кругосветка»
Перспективы развития веломаршрута на 2024-2025 г.г.

29 сентября 2023 г.

Веломаршрут «Дубненская круговсетка»

Проект единого пространства общественных территорий, до которых можно легко добраться из любой точки города пешком, велосипеде, роликах, самокате не пользуясь личным и общественным автотранспортом.

Реализация проекта повысит комфорт для жителей, туристическую привлекательность и экономику города.

Общая протяженность правобережного маршрута - **32 км**.

Реализация в два этапа:

Этап 1: вокзал «Большая Волга» – Ратмино - **12 км**;

Этап 2: Ратмино – вокзал «Большая Волга» **~20 км**.

Этап 3 (левобережный): проработка концепции.

Этапы развития веломаршрута

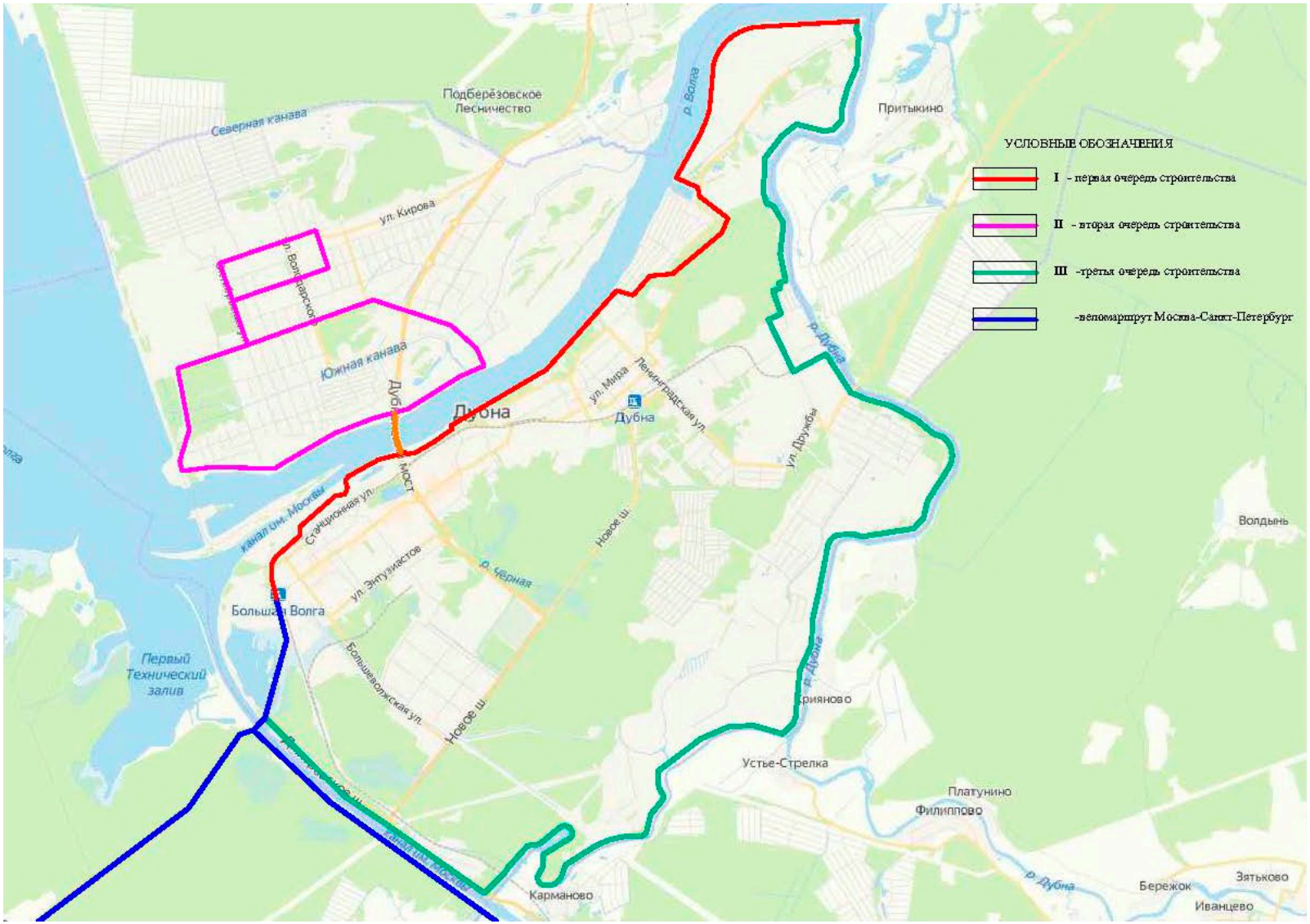

Типовое решение профиля дороги

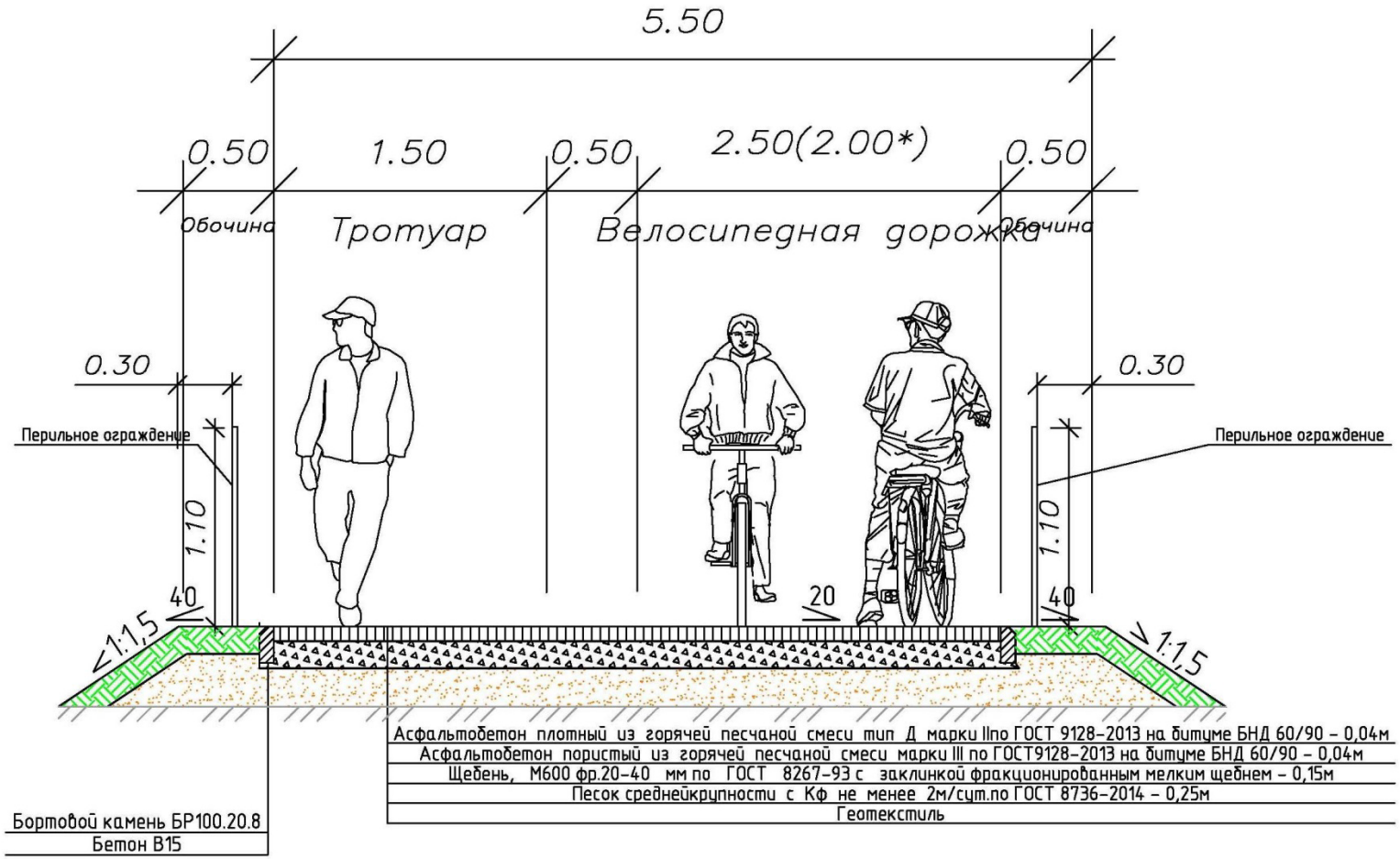

Первый этап

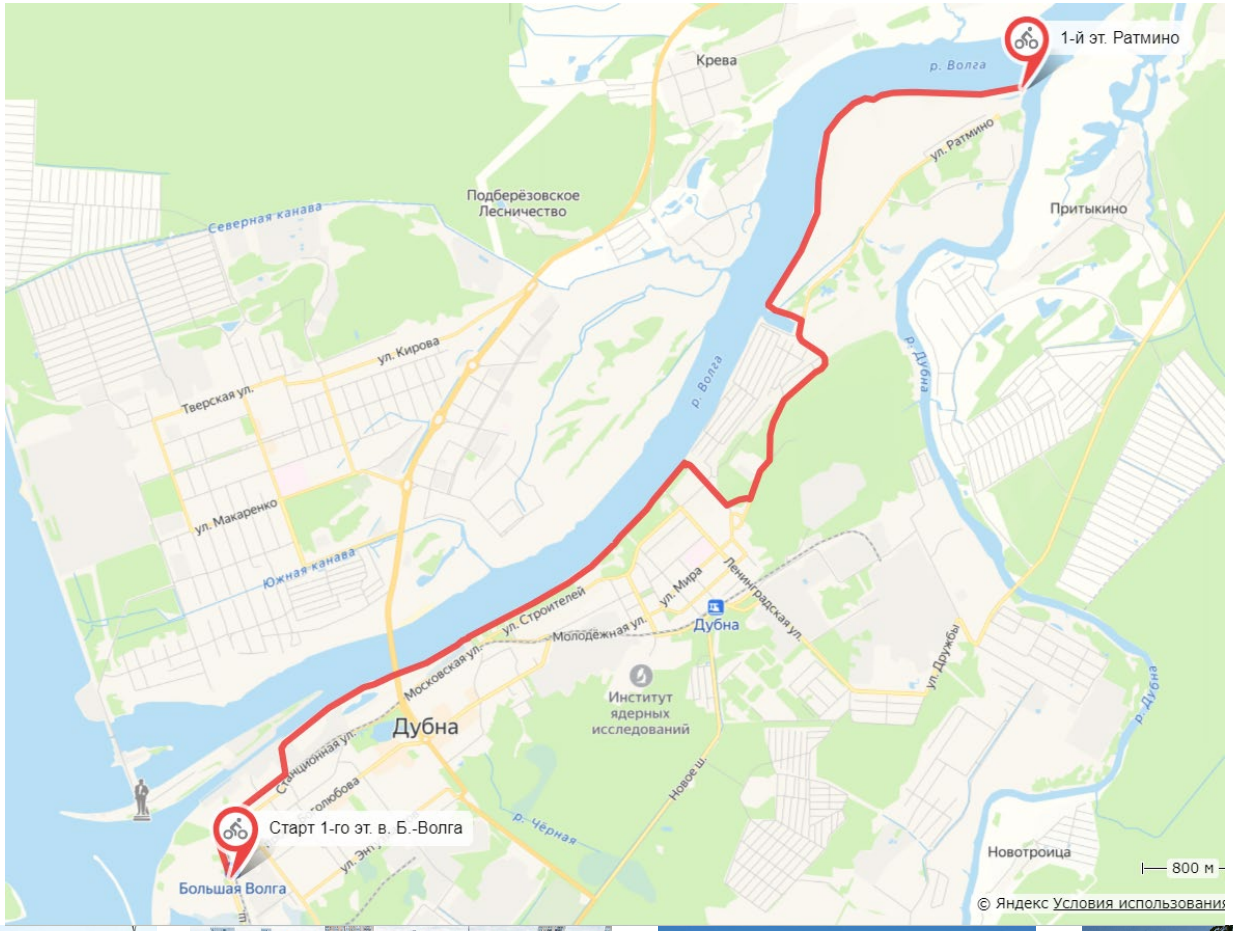
1-й эт. Ратмино
Крева
р. Волга
ул. Ратмино
Притыкино
Подберёзовское Лесничество
Северная канава
ул. Кирова
Тверская ул.
ул. Макаренко
Южная канава
р. Волга
р. Дубна
ул. Мира
Ленинградская ул.
Дубна
ул. Строителей
Молодёжная ул.
Московская ул.
Институт ядерных исследований
ул. Дружбы
Дубна
Станционная ул.
Новое ш.
р. Черная
Старт 1-го эт. в. Б.-Волга
Большая Волга
Новотроица
800 м
© Яндекс Условия использования

БОЛЬШАЯ ВОЛГА

Второй этап



*Фото из открытых источников

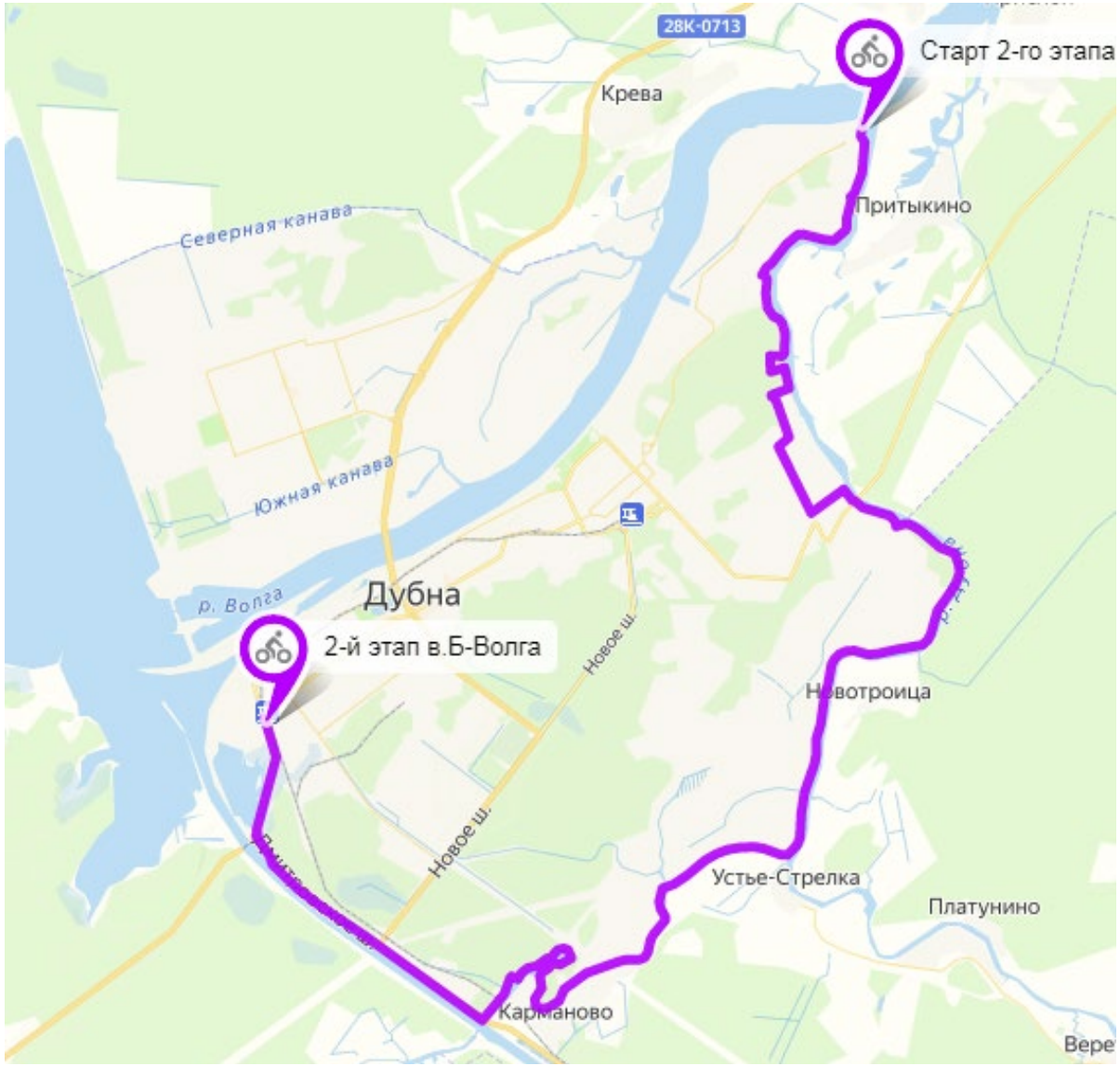

Планируемые сроки реализации правобережного веломаршрута

1 этап	2023	2024	2025
МОГЭ			
СМР			

2 этап			
Проектирование			
МОГЭ			
СМР			

Третий этап. Реализация левобережной части веломаршрута

Генеральный план